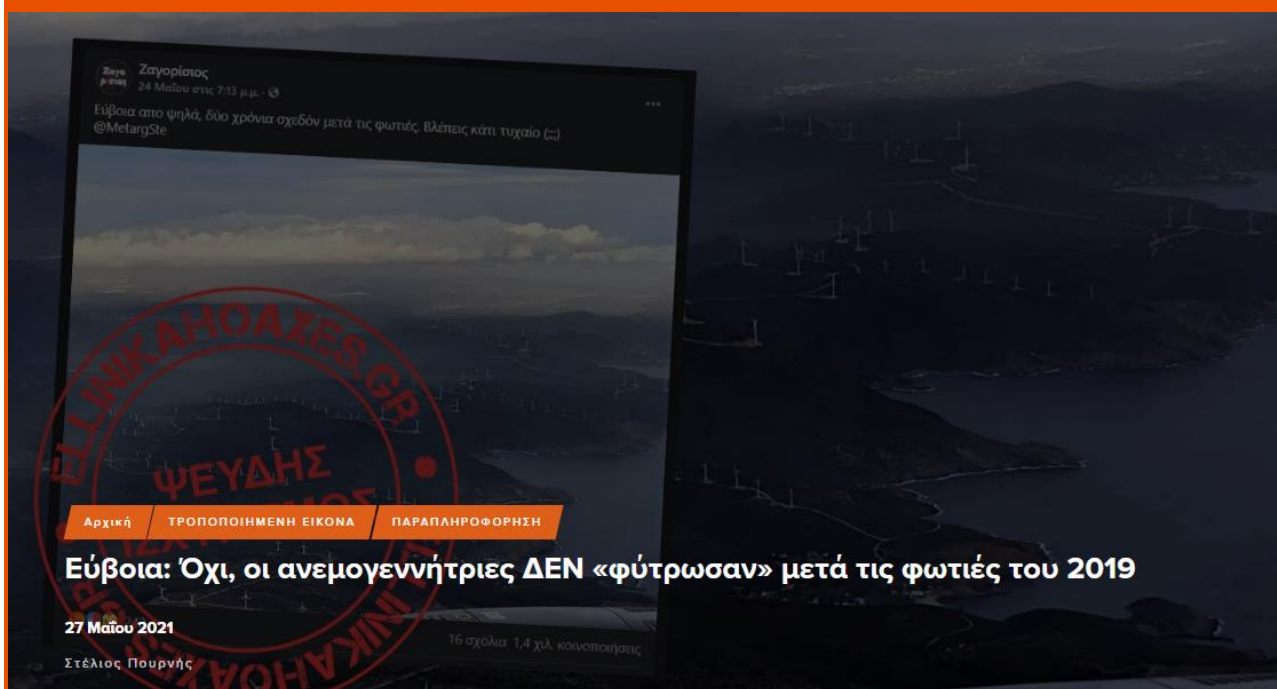


<https://www.ellinikahoaxes.gr/2021/05/27/photo-shared-on-social-media-falsely-claims-a-specific-location-on-evoia-island-was-burned-to-place-wind-farms/>



Ισχυρισμός:

Δύο έτη μετά τη καταστροφική πυρκαγιά στην Εύβοια, στα καμένα βουνά της «φύτρωσαν» ανεμογεννήτριες.

Συμπέρασμα:

Το σημείο που απεικονίζεται στην υπό εξέταση αεροφωτογραφία βρίσκεται στη Νότια Εύβοια (στο παραλιακό μέτωπο του χωριού Ζάρακες) και κατά συνέπεια δεν επλήγη από την πυρκαγιά του Αυγούστου του 2019, ούτε από κάποια άλλη πυρκαγιά εντός της τελευταίας 20ετίας. Υπενθυμίζουμε ότι σύμφωνα με πληροφορίες που αντλήσαμε από τον Γεωπληροφοριακό Χάρτη, και επαληθεύσαμε με το Google Earth Pro, οι ανεμογεννήτριες βρίσκονται στην εν λόγω περιοχή τουλάχιστον από το Νοέμβριο του 2003, ενώ η φωτογραφία που διαμοιράζεται σε μέσα κοινωνικής δικτύωσης έχει υποστεί ψηφιακή επεξεργασία.



Παραπληροφόρηση



Ψευδομορφωτική εικόνα

Πρόσφατα κυκλοφόρησε στο διαδίκτυο αεροφωτογραφία η οποία απεικονίζει αιολικά πάρκα σε ορεινή, παραθαλάσσια έκταση στο νησί της Εύβοιας. Σύμφωνα με χρήστες, η περιοχή είχε προηγουμένως καεί από τις φωτιές του 2019 ενώ εμμέσως πλην σαφώς υπονοείται η σύνδεση της πυρκαγιάς με την ύπαρξη των ανεμογεννητριών στην εν λόγω περιοχή. Ωστόσο, η πλαισίωση της φωτογραφίας είναι παραπλανητική. Ας δούμε τι ισχύει.

Παραδείγματα: [Zagorisiac](https://www.zagorisiac.com/), [olympia.gr](https://www.olympia.gr/)

Ίδου τι φυτρώνει πάνω στα καμένα δάση της Ελλάδας

ΕΛΛΑΔΑ



[Ακολουθήστε μας στο Google News](#)

25/05/2021 - 8:41πμ

Εύβοια απο ψηλά! Βουνά καταπράσινα κάποτε, με τους πολλαπλούς εμπρησμούς έγιναν κρανίου τόπος για να μετατραπούν σήμερα σε σιδηρικά νεκροταφείου! Το 60% απο αυτές δεν λειτουργούν πιά, κ απλά τώρα κοσμούν τις βουνοκορφές τα κουφάρια τους! Το έγκλημα εκει ονομα κ ειναι διαχρονικό!



Ζαγορίσιος

24 Μαΐου στις 7:13 μ.μ. · 🌐

Εύβοια απο ψηλά, δύο χρόνια σχεδόν μετά τις φωτιές. Βλέπεις κάτι τυχαίο (;;;)

@MetargSte



👍👎👏 233

16 σχόλια 1,4 χιλ. κοινοποιήσεις

👍 Μου αρέσει!

💬 Σχόλιο

➦ Κοινοποίηση



Μιχάλης Χριστοδουλίδης

24 Μαΐου στις 10:21 μ.μ. · 🌐

...

Εύβοια απο ψηλά! Βουνά καταπράσινα κάποτε, με τους πολλαπλούς εμπρησμούς έγιναν κρανίου τόπος για να μετατραπούν σήμερα σε σιδικά νεκροταφείου! Το 60% απο αυτές δεν λειτουργούν πιά, διότι έληξε το όριο ζωής τους κ απλά τώρα κοσμούν τις βουνοκορφές με τα κουφάρια τους! Το έγκλημα εχει όνομα κ είναι διαχρονικό!



👍👎👤 487

40 σχόλια 237 κοινοποιήσεις

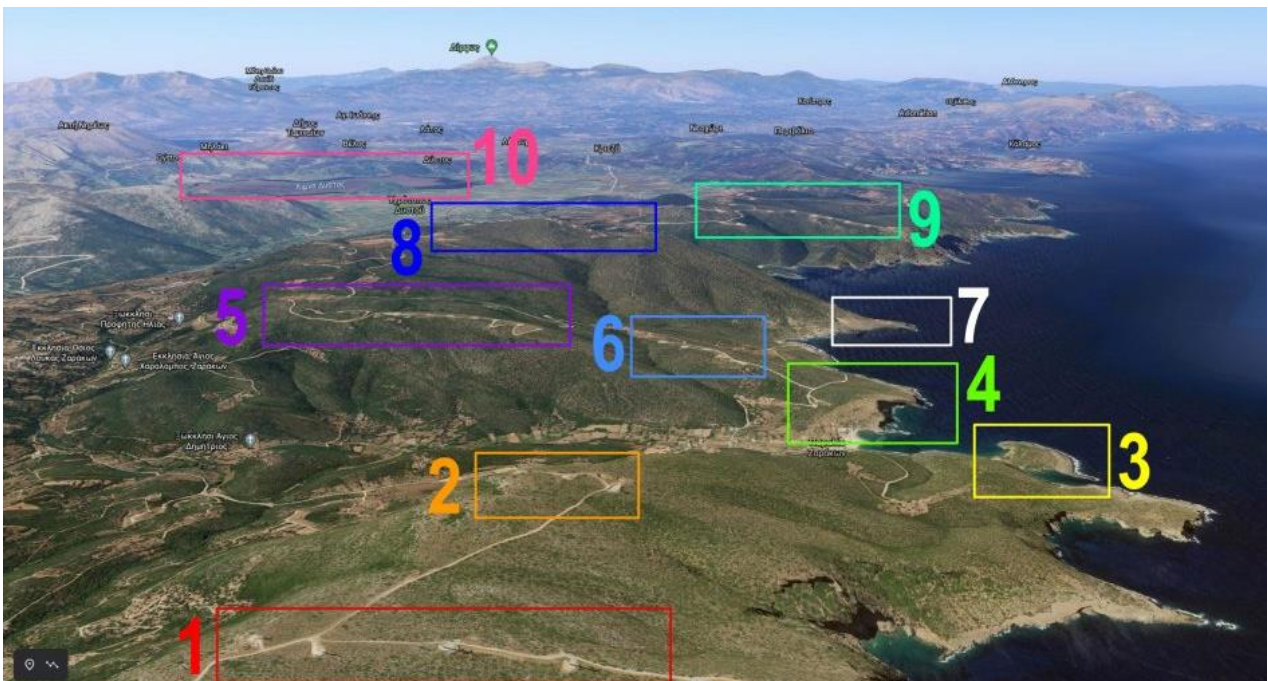
Τι ισχύει;

Για την ανάλυση του υπό εξέταση ισχυρισμού, μελετήθηκαν 3 παράμετροι. Εκ πρώτης **εντοπίσαμε γεωγραφικά** το σημείο λήψης της αεροφωτογραφίας. Ακολούθως, συλλέξαμε και αναλύσαμε δεδομένα σχετικά με τις **καμένες εκτάσεις γης** στην Εύβοια, από τις φωτιές του 2019. Τέλος, και με την βοήθεια δορυφορικών λήψεων, επαληθεύσαμε τη **χρονολογία κατασκευής των ανεμογεννητριών**, οι οποίες υποτίθεται πως εμφανίστηκαν σχεδόν αμέσως μετά την προαναφερθείσα καταστροφή.

Τοποθεσία

Καταρχάς, αξίζει να αναφερθεί πως στην υπό εξέταση αεροφωτογραφία απεικονίζονται περισσότερα από 11 χιλιόμετρα της νοτιοανατολικής ακτογραμμής της Εύβοιας, η οποία

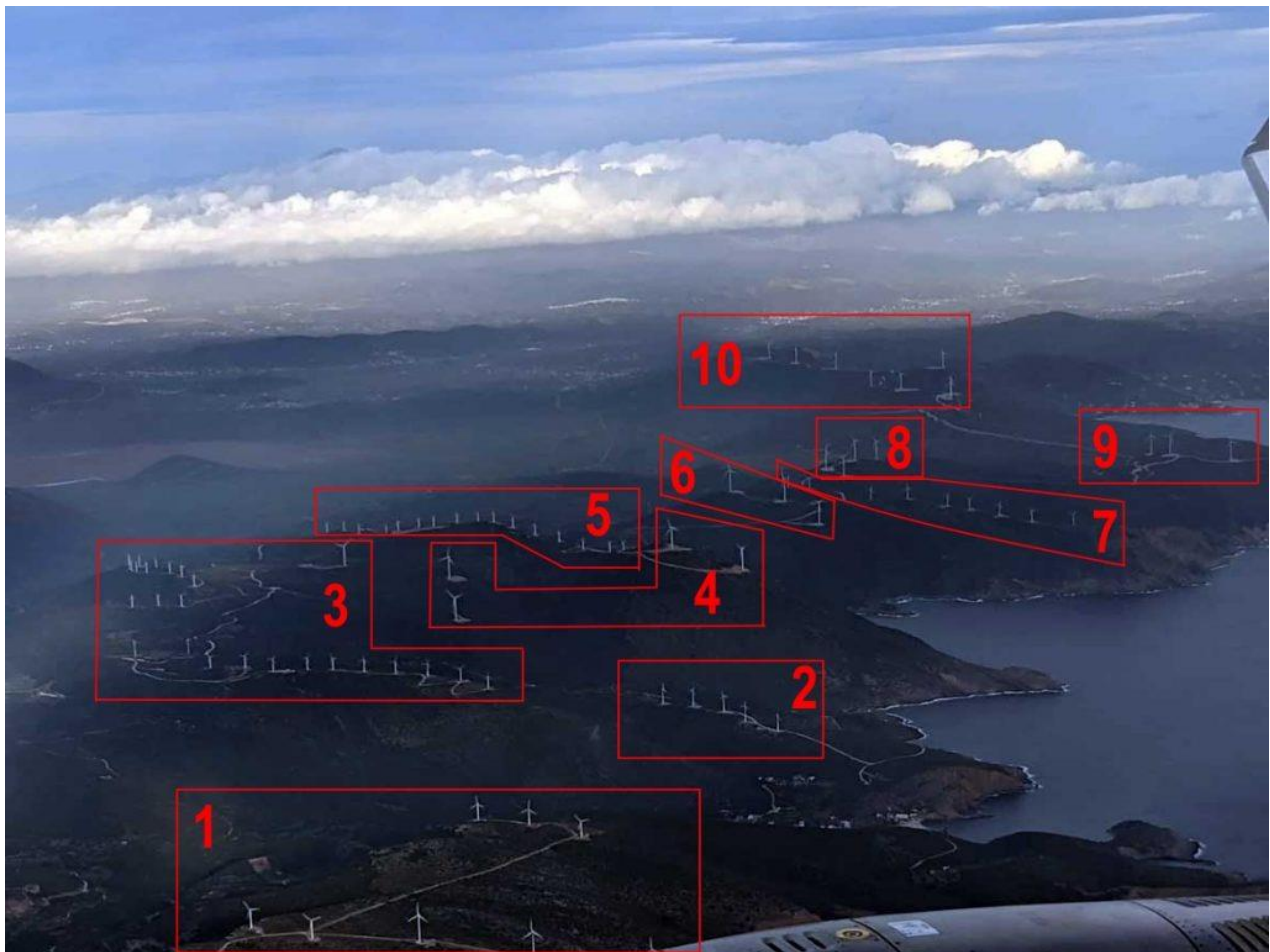
βρέχεται από το Αιγαίο Πέλαγος. Πιο συγκεκριμένα, στην φωτογραφία εντοπίζουμε **10 αιολικούς σταθμούς** ενώ διαφαίνεται επίσης η παραλία των Ζαράκων, η οποία απέχει μόλις μερικά χιλιόμετρα από τον ομώνυμο παραδοσιακό οικισμό.



Πηγή: Google Earth Pro

Αιολικοί σταθμοί και άδειες

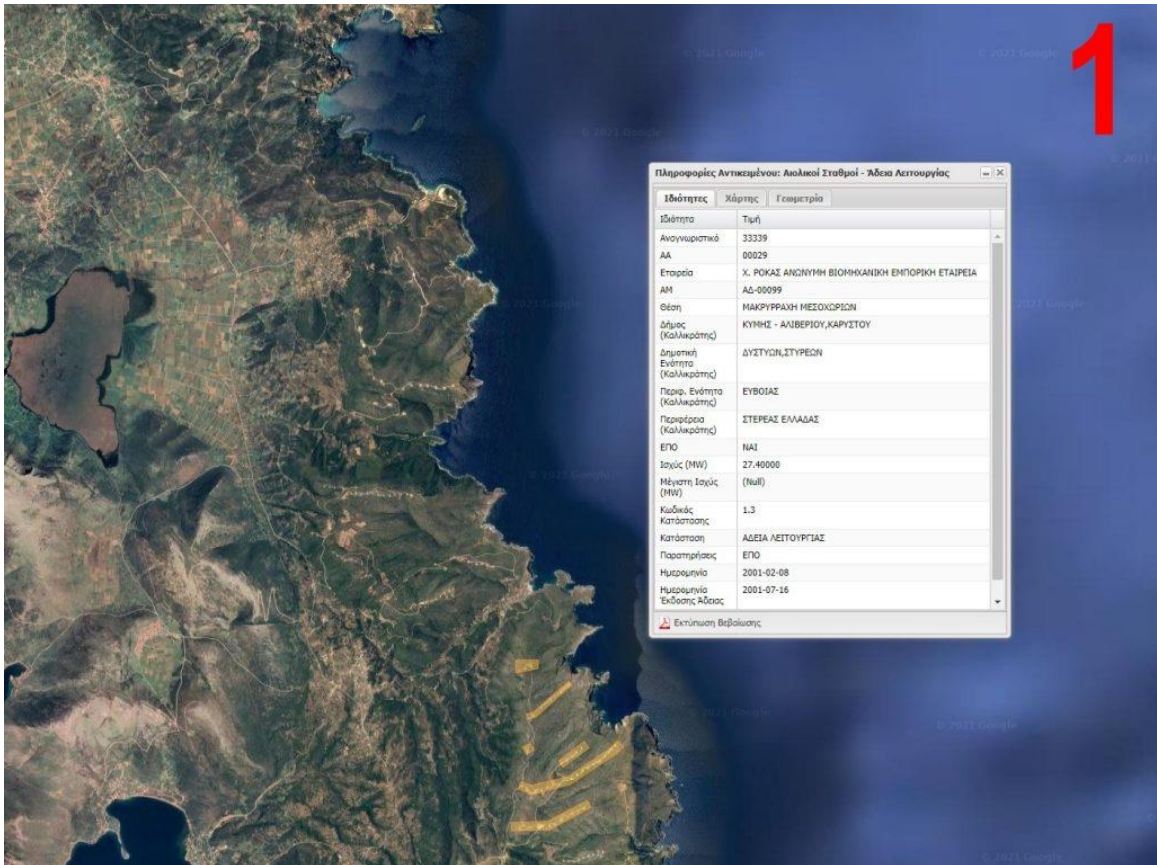
Στο πλαίσιο της παρούσας ανάλυσης είναι σκόπιμο να παραθέσουμε στοιχεία που αντλήσαμε από το Γεωπληροφορικό χάρτη της Ρυθμιστικής Αρχής Ενέργειας (ΡΑΕ) σχετικά με τη **θέση** των αιολικών σταθμών αλλά και **τις άδειές τους**. Έτσι, χωρίσαμε τα πάρκα σε 10 κόκκινα πλαίσια για την καλύτερη οργάνωση του όγκου της πληροφορίας. Από αυτά προκύπτουν τα εξής:

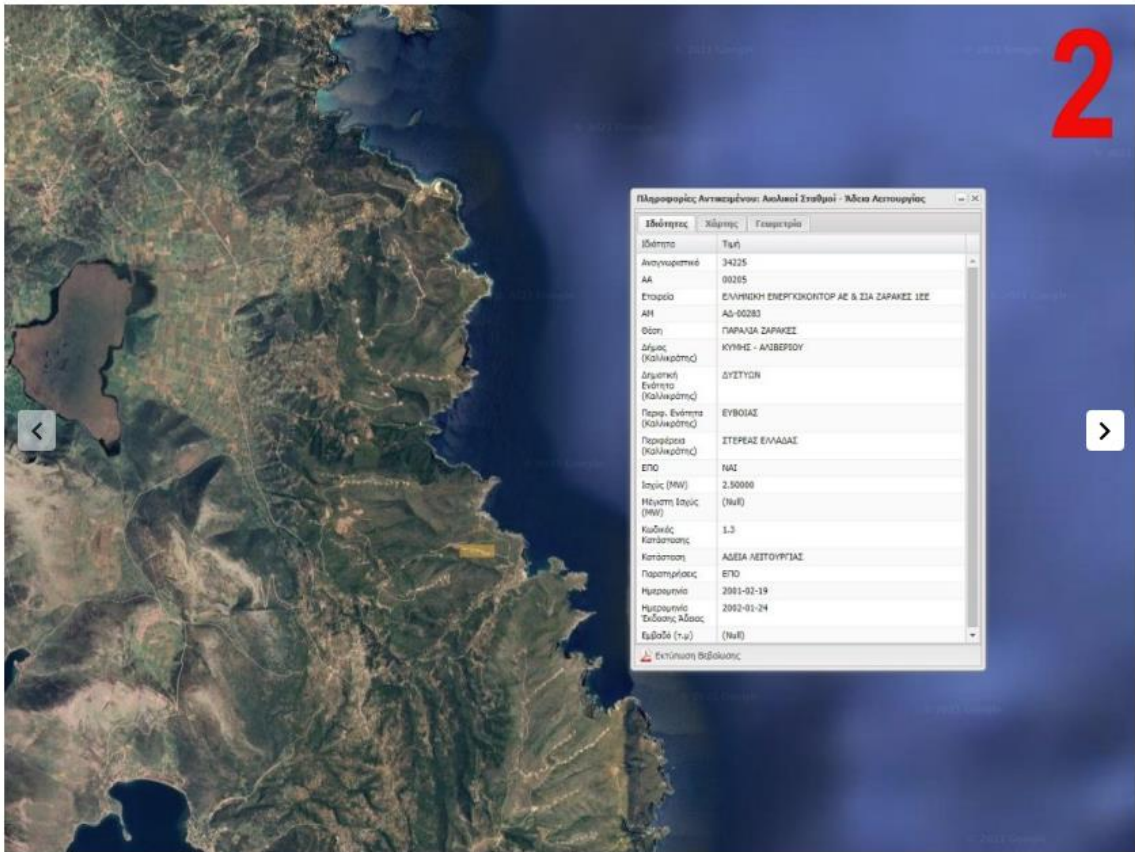




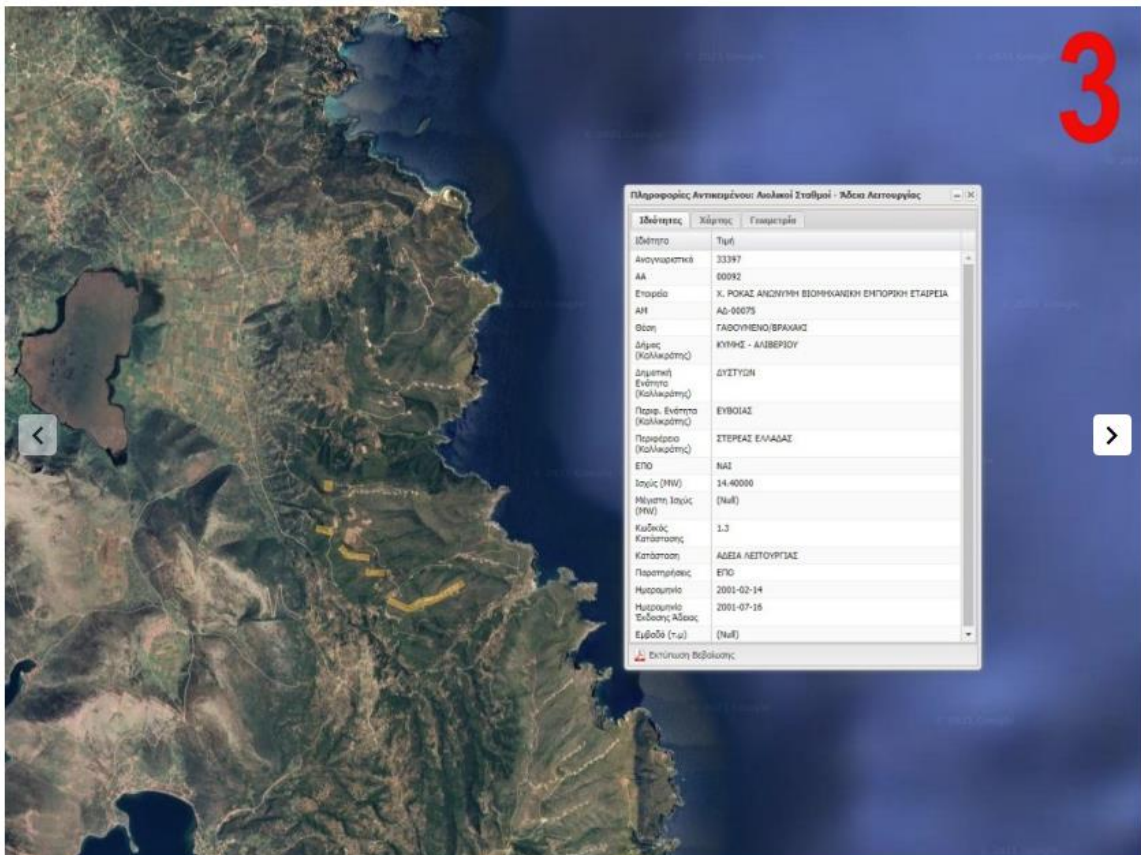
- **Πλαίσιο 1:** Τμήμα αιολικού σταθμού που βρίσκεται στην **Μακρυρράχη Μεσχωριών** και υπάγεται στους Δήμους Καρύστου και Κύμης – Αλιβερίου. Η άδειά του εκδόθηκε στις 16 Ιουλίου του 2001.
- **Πλαίσιο 2:** Αιολικός σταθμός που βρίσκεται στην **παραλία Ζαράκων** και υπάγεται στο Δήμο Κύμης – Αλιβερίου. Η άδειά του εκδόθηκε στις 24 Ιανουαρίου του 2002.
- **Πλαίσιο 3:** Αιολικός σταθμός οι ανεμογεννήτριες του οποίου απαντώνται στο **Γαθούμενο** και το **Βραχάκι** του Δήμου Κύμης – Αλιβερίου. Η άδειά του εκδόθηκε στις 16 Ιουλίου του 2001.
- **Πλαίσιο 4:** Αιολικό πάρκο στην **παραλία των Ζαράκων** το οποίο υπάγεται στο Δήμο Κύμης – Αλιβερίου. Η άδειά του εκδόθηκε στις 11 Φεβρουαρίου του 2003
- **Πλαίσιο 5:** Αιολικό πάρκο στις **Σκοπιές Ζαράκων** υπαγόμενο στο Δήμο Κύμης-Αλιβερίου. Η άδειά του εκδόθηκε στις 16 Ιουλίου του 2001.
- **Πλαίσιο 6:** Αιολικό πάρκο που βρίσκεται στη **Βουρέζα**. Υπάγεται στο Δήμο Κύμης – Αλιβερίου ενώ η άδειά του εκδόθηκε στις 11 Φεβρουαρίου του 2003.
- **Πλαίσιο 7:** Αιολικό πάρκο στο **Πυργάρι** του Δήμου Κύμης – Αλιβερίου. Η άδειά του εκδόθηκε στις 27 Δεκεμβρίου του 2001.

- **Πλαίσιο 8:** Αιολικό πάρκο στο **Πυργάρι** του Δήμου Κύμης – Αλιβερίου. Η άδειά του εκδόθηκε στις 11 Φεβρουαρίου του 2003
- **Πλαίσιο 9:** Αιολικό πάρκο στο **Μεσοκίπτι** του Δήμου Κύμης – Αλιβερίου. Η άδειά του εκδόθηκε στις 11 Φεβρουαρίου του 2003.
- **Πλαίσιο 10:** Τέλος, το εν λόγω αιολικό πάρκο εντοπίζεται στην **Αγριαχλαδιά** του Δήμου Κύμης- Αλιβερίου. Η άδειά του εκδόθηκε στις 11 Φεβρουαρίου του 2003.

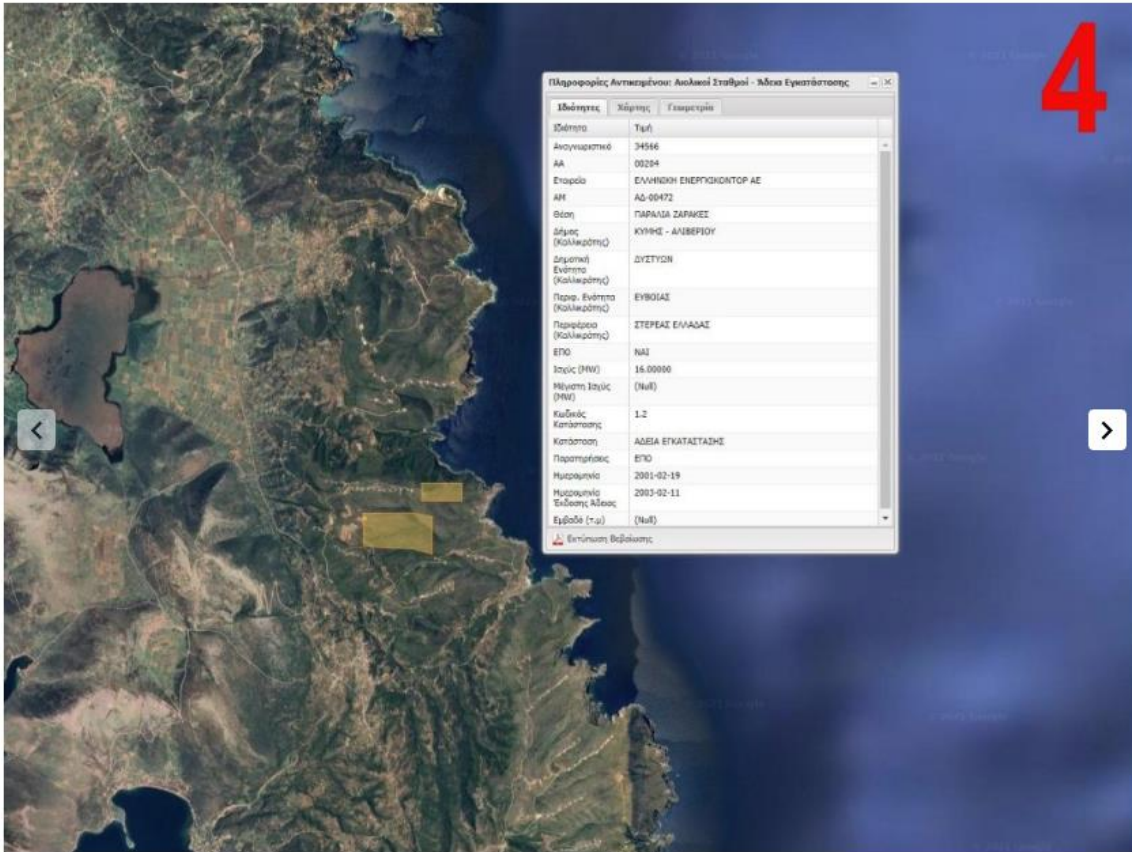




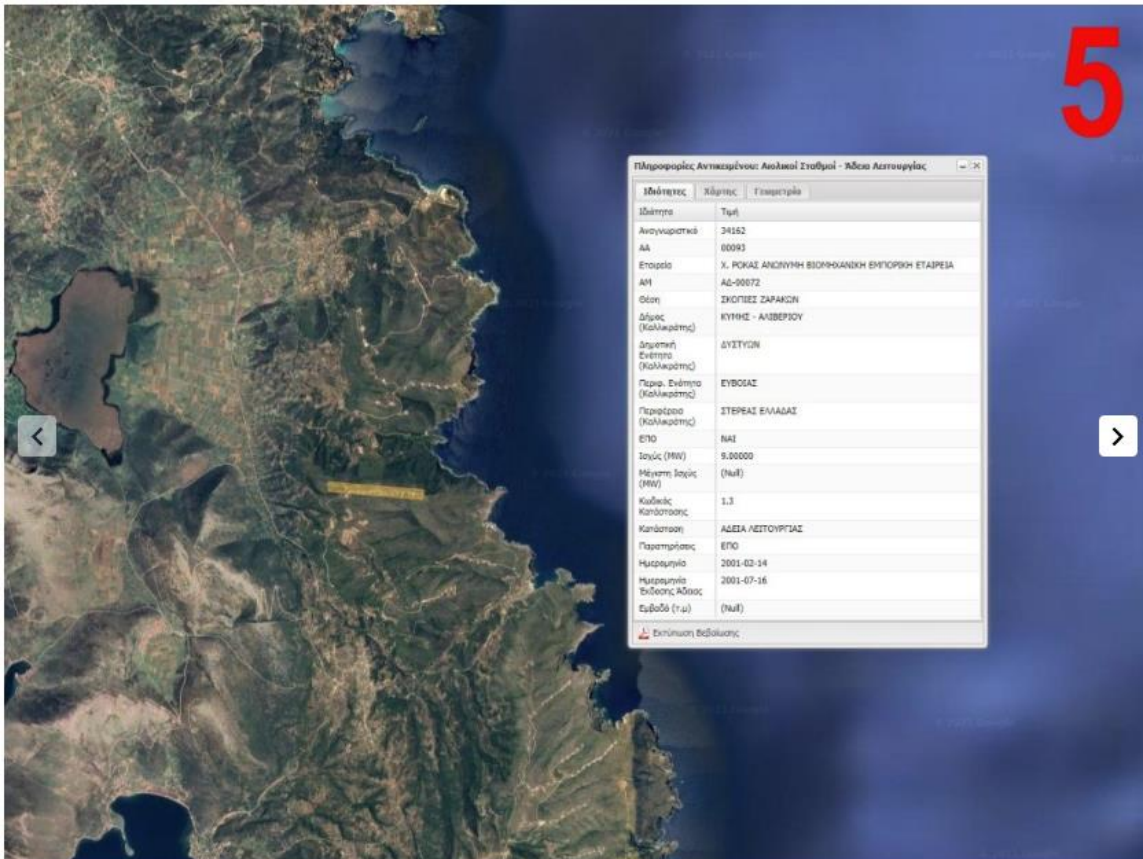
2 / 10



3 / 10

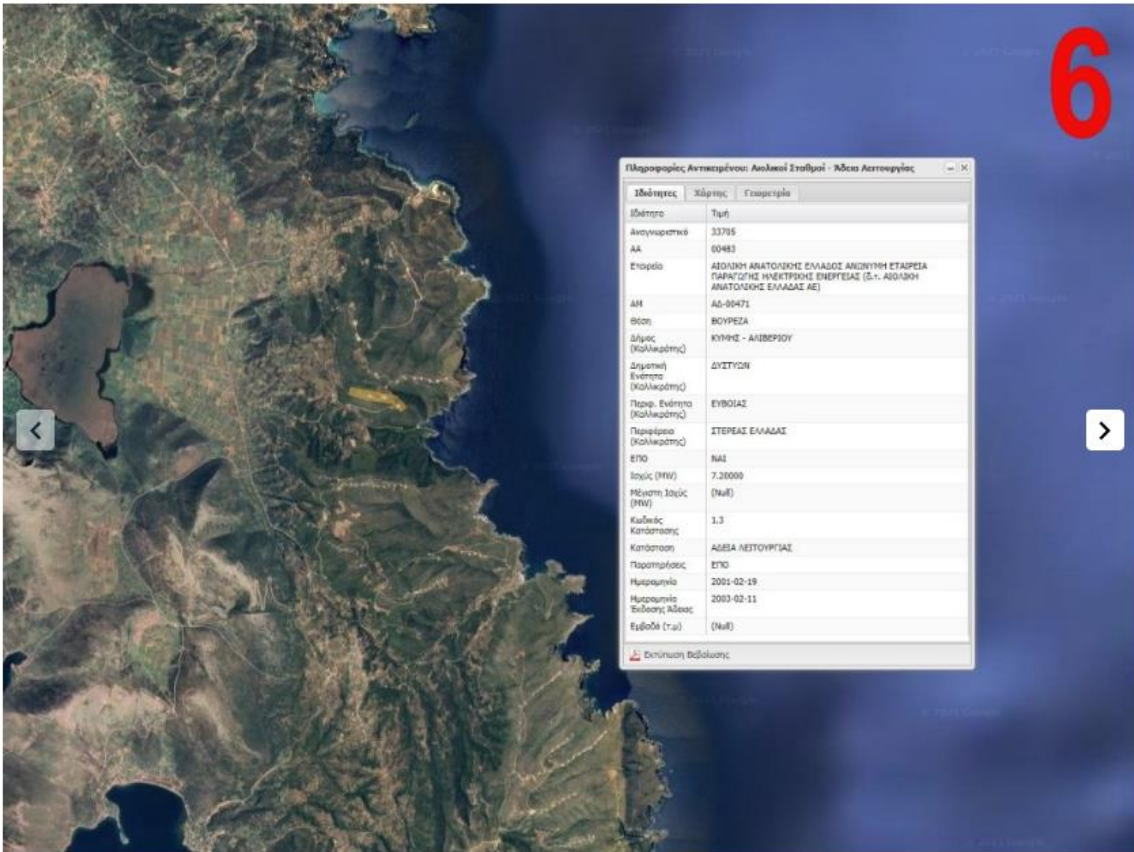


4 / 10



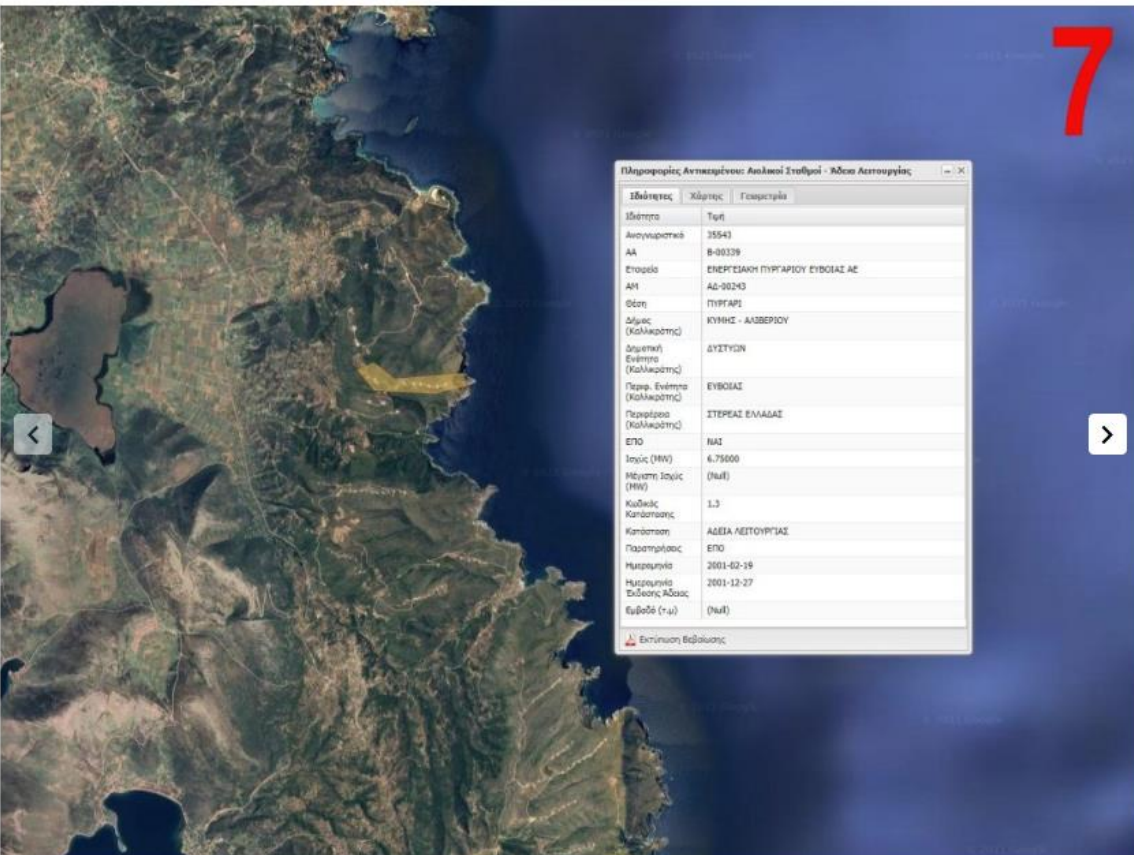
5 / 10

6

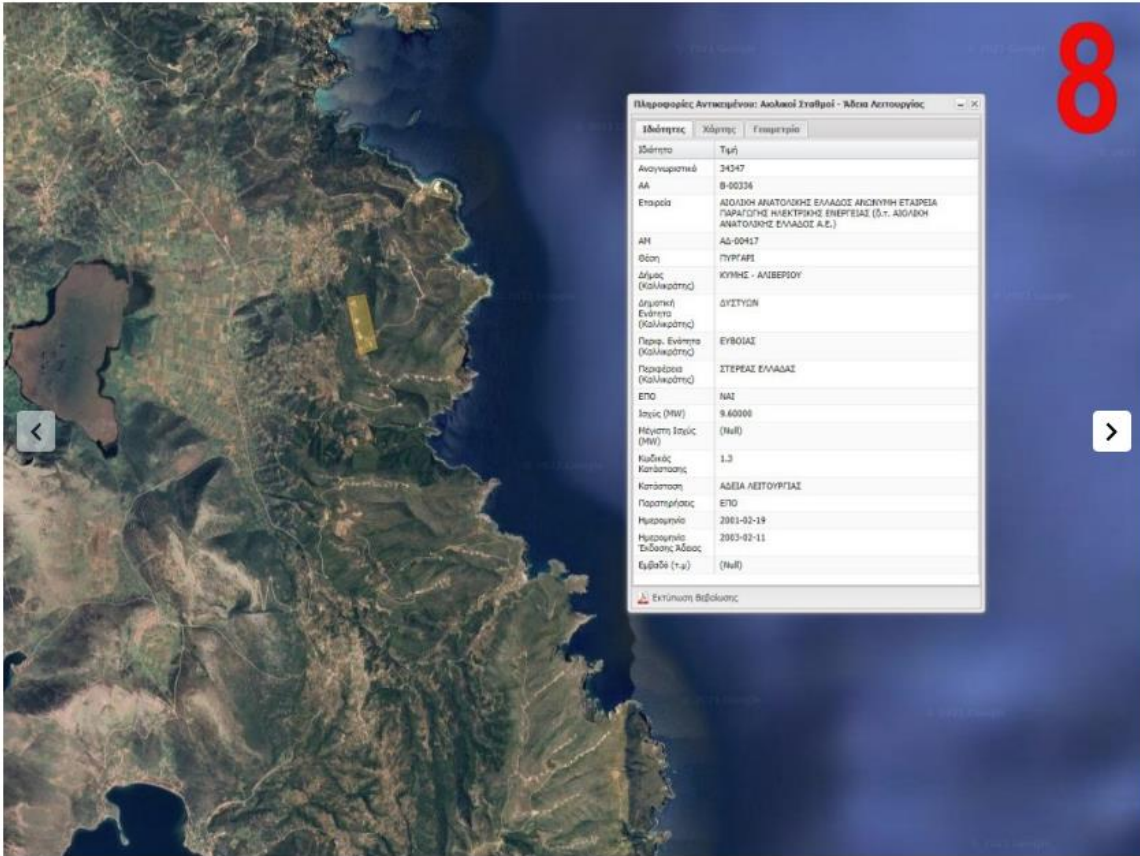


6 / 10

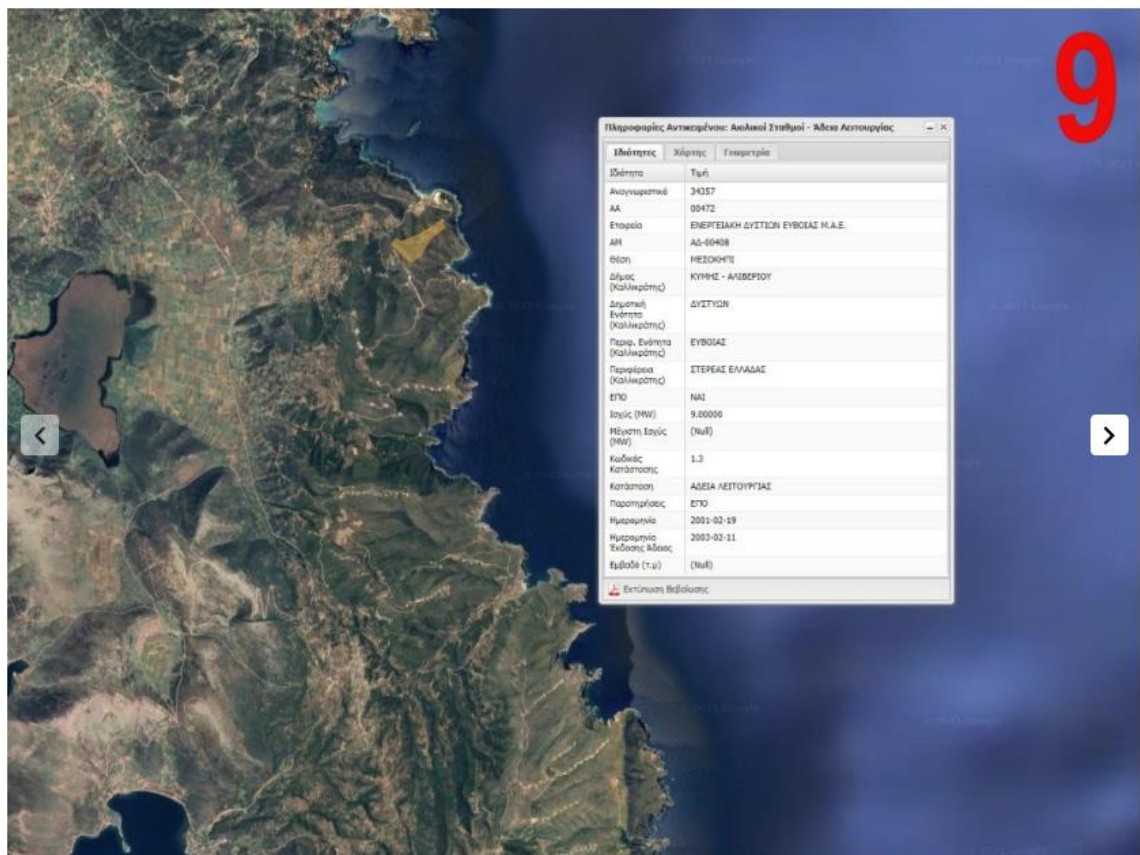
7



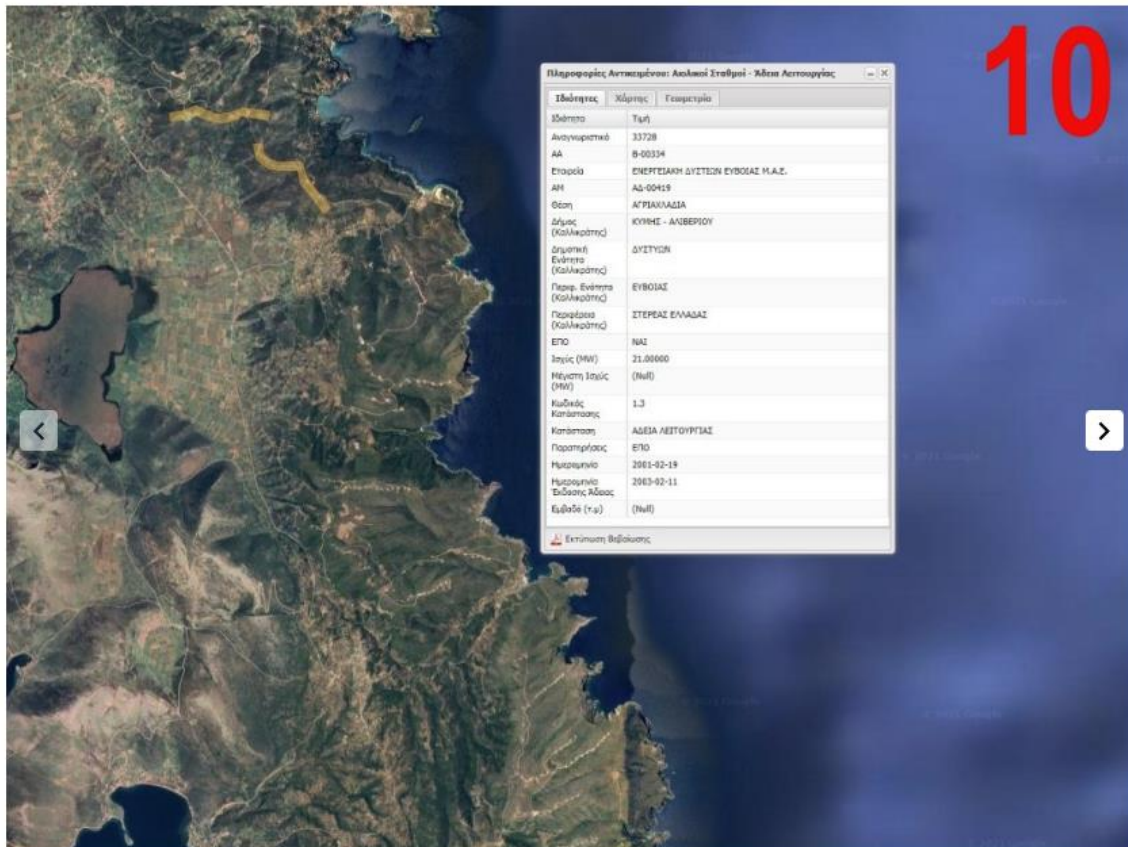
7 / 10



8 / 10



9 / 10



10 / 10

Από τα παραπάνω καθίσταται σαφές πως οι άδειες των αιολικών σταθμών που εντοπίζονται στην υπό εξέταση φωτογραφία είχαν, στο σύνολό τους, εκδοθεί μέσα στα έτη 2001-2003. [\[πηγή\]](#)

Η ύπαρξη των ανεμογεννητριών στο σημείο επιβεβαιώνεται με μια απλή αναζήτηση μέσω του Google Earth Pro. Ακολουθεί φωτογραφία από τον Νοέμβριο του 2003:



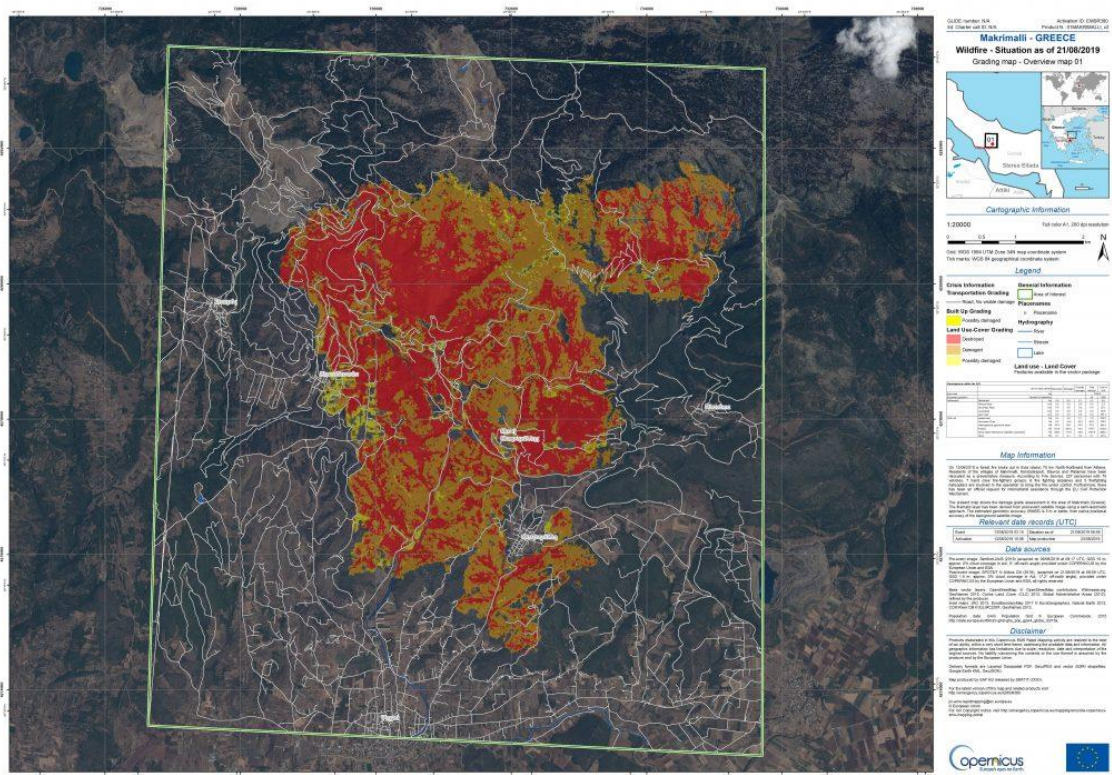
Φωτογραφία από το Νοέμβριο του 2003

Πηγή: Google Earth Pro

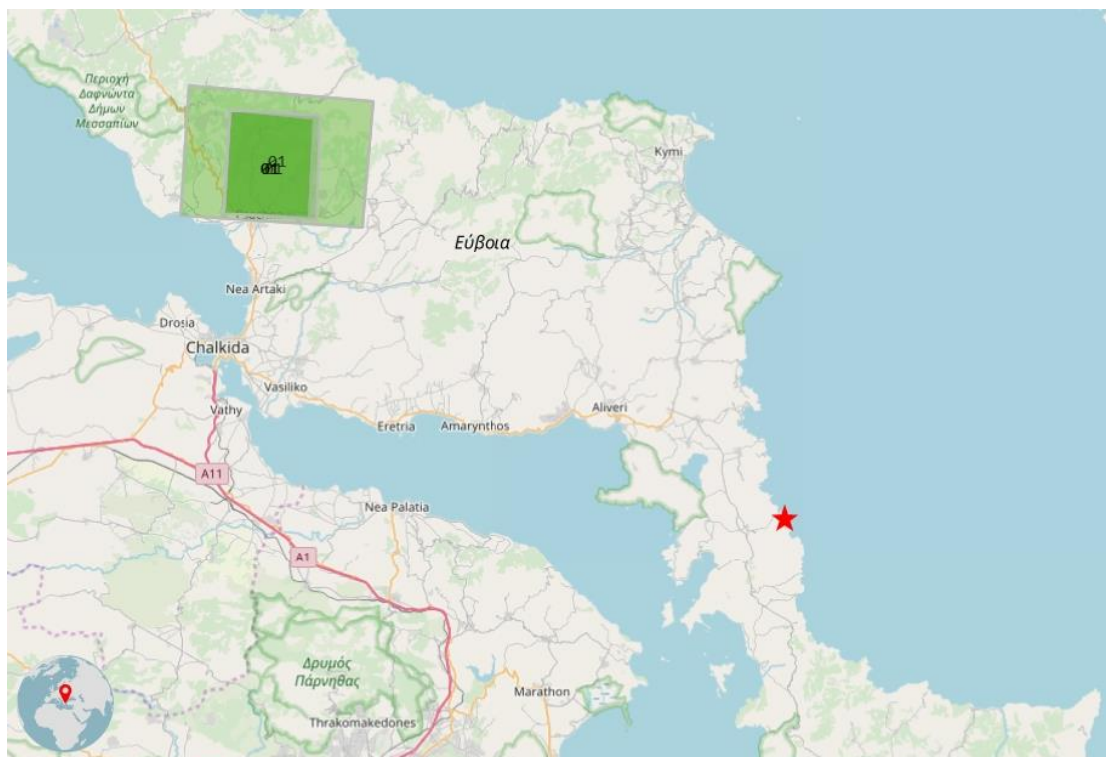
Η πυρκαγιά του 2019

Η πλαίσιωση της αεροφωτογραφίας αφήνει τεχνηέντως να εννοηθεί πως η καταστροφική πυρκαγιά του 2019 έπληξε και την περιοχή που αποτυπώνεται στην εν λόγω λήψη. Ωστόσο, κάτι τέτοιο **δεν** ισχύει. Ειδικότερα, η φωτιά που εντοπίστηκε στις 13 Αυγούστου του 2019, έπληξε την Κεντρική Εύβοια και πιο συγκεκριμένα δασικές εκτάσεις στα χωριά της Μακρυμάλλης και του Κοντοδεσποτίου. Χάρη στην υπηρεσία Copernicus, έχουμε στη διάθεσή μας χρήσιμα δεδομένα σχετικά με την εξέλιξη της πυρκαγιάς, όπως λόγω χάρη δορυφορικές λήψεις.





Χαρακτηριστικά, στην ακόλουθη εικόνα εντοπίζουμε, εντός των πράσινων πλαισίων, τις εκτάσεις γης που κάηκαν εξαιτίας της πυρκαγιάς ανάμεσα στις 13 και 14 Αυγούστου του 2019. Με κόκκινο έχουμε σημειώσει την παραλία των Ζαράκων που συναντήσαμε στην υπό εξέταση αεροφωτογραφία.



Σύγκριση ανάμεσα στις πληγείσες περιοχές από τη πυρκαγιά του 2019 και την παραλία Ζαράκων. Πηγή: [Χάρτης Copernicus](#)

Ας αναφερθεί τέλος, πως κατόπιν τηλεφωνικής επικοινωνίας που είχαμε με τον πρόεδρο του χωρίου κύριο Χρήστο Τρανό, μας γνωστοποιήθηκε πως **δεν υπήρξε κάποια πυρκαγιά μεγάλης κλίμακας στην περιοχή**. Συγκεκριμένα ο κ. Τρανός ανέφερε τα εξής:

*Ευτυχώς δεν είχαμε καμιά μεγάλη φωτιά. Όταν έρχεται καλοκαίρι με αυτό το φόβο ζούμε. (...)
Οι ανεμογεννήτριες βρίσκονται εδώ, περίπου 20 χρόνια*

Από τα παραπάνω καθίσταται σαφές πως η περιοχή που απεικονίζεται στην αεροφωτογραφία δεν έχει πληγεί από κάποια πυρκαγιά.

Η φωτογραφία

Επιπλέον είναι σκόπιμο να αναφέρουμε πως μια εκδοχή της υπό εξέταση λήψης εντοπίζεται στο διαδίκτυο [ήδη από τις 9 Φεβρουαρίου του 2021](#). Η ειδοποιός διαφορά ανάμεσα στην προαναφερθείσα λήψη και την υπό εξέταση λήψη είναι ότι **η τελευταία έχει υποστεί ψηφιακή επεξεργασία στα χρώματα**.



Αριστερά η φωτογραφία χωρίς ψηφιακή επεξεργασία, δεξιά η επεξεργασμένη εικόνα.

Συγκρίνοντας τις δύο λήψεις διαπιστώνουμε πως τα χρώματα της φωτογραφίας στα δεξιά είναι πιο σκούρα, γεγονός που οδηγεί στην εσφαλμένη εντύπωση πως οι λόφοι επί των οποίων βρίσκονται οι ανεμογεννήτριες είναι καμένοι.

Φωτιές στην Εύβοια: 4 Ιουλίου του 1998

Προσφάτως στο διαδίκτυο κυκλοφόρησε παραλλαγή του ισχυρισμού που αναλύσαμε στο παρόν κείμενο. Χαρακτηριστικά, σύμφωνα με χρήστες των μέσων κοινωνικής δικτύωσης, η περιοχή που απεικονίζεται στην υπό εξέταση αεροφωτογραφία κάηκε από τη μεγάλη πυρκαγιά που έπληξε την Εύβοια στις 4 Ιουλίου του 1998. Ωστόσο, αυτός ο ισχυρισμός δεν επιβεβαιώνεται από τα διαθέσιμα δεδομένα. Ας δούμε τι ισχύει

Παράδειγμα δημοσίευσης :



Napolewn Bonaparte

23 ώρ. · 🌐

...

ΣΤΙΣ 4/7/1998 υπήρξε τεράστια πυρκαγιά στην ΕΥΒΟΙΑ που άντεξε 5 ημέρες όποτε και την έσβησαν οι Έλληνες πυροσβέστες..από το 1998 έως το 2003 που αναφέρουν τα λαμόγια του χοαξ πόσα έτη είναι αυτό είναι το Α.

Και διάβασε το Β.τωρα για ποιους λόγους αποκάλεσαν το δημοσίευμα που ανέβασα ως ψευδές.

(Ισχυρισμός:

Δύο έτη μετά τη καταστροφική πυρκαγιά στην Εύβοια, στα καμένα βουνά της «φύτρωσαν» ανεμογεννήτριες.

Συμπέρασμα:

Το σημείο που απεικονίζεται στην υπό εξέταση αεροφωτογραφία βρίσκεται στη Νότια Εύβοια και κατά συνέπεια δεν επλήγη από την πυρκαγιά του Αυγούστου του 2019, ούτε από κάποια άλλη πυρκαγιά εντός της τελευταίας 20ετίας. Υπενθυμίζουμε ότι σύμφωνα με πληροφορίες που αντλήσαμε από τον Γεωπληροφοριακό Χάρτη, και επαληθεύσαμε με το Google Earth Pro, οι ανεμογεννήτριες βρίσκονται στην εν λόγω περιοχή τουλάχιστον από το Νοέμβριο του 2003, ενώ η φωτογραφία που διαμοιράζεται σε μέσα κοινωνικής δικτύωσης έχει υποστεί ψηφιακή επεξεργασία. Έτσι, ο υπό εξέταση ισχυρισμός καθότι παραπλανητικός και αναληθής καταρρίπτεται.)

ΠΕΣΜΟΥ ΛΟΙΠΟΝ ΣΤΗΝ ΦΩΤΟ ΠΟΥ ΑΝΕΒΑΣΑ ΤΗΣ ΠΡΟΑΛΛΕΣ ΠΟΥ ΑΝΑΦΕΡΩ ΗΜΕΡΟΜΗΝΙΑ ΚΑΙ ΠΟΥ ΑΝΑΦΕΡΩ ΤΟΠΟΘΕΣΙΑ ΚΑΙ ΚΑΤΙ ΑΚΟΜΑ ΑΠΟ ΤΟ 2003 ΜΕΧΡΙ ΣΗΜΕΡΑ ΕΙΝΑΙ 18 ΈΤΗ.. ΓΙΑ ΠΟΙΑ ΕΙΚΟΣΙ ΕΤΗ ΜΙΛΑΝΕ ΑΥΤΑ ΤΑ ΛΑΜΟΓΙΑ;;; και κάτι τελευταίο η φωτο αυτή είναι τραβηγμένη από ιδιώτη Έλληνα πιλότο ΜΕ ΟΝΟΜΑΤΕΠΩΝΥΜΟ ΠΟΥ ΘΕΛΕΙ ΝΑ ΣΥΜΜΕΤΑΣΧΕΙ ΔΗΜΟΣΙΑ ΟΤΑΝ ΈΡΘΕΙ Η ΩΡΑ ΣΤΑ ΕΥΡΩΠΑΪΚΑ ΔΙΚΑΣΤΗΡΙΑ ΕΝΑΝΤΙΟΝ ΤΩΝ ΑΠΑΤΕΩΝΩΝ ΤΟΥ ΕΛΛΗΚΙΚΟΥΥ(ΕΛΛΗΝΙΚΑ ΔΕΝ ΕΙΝΑΙ) ΧΟΑΞΕΣ . ΠΟΥΘΕΝΑ ΔΕΝ ΑΝΑΦΕΡΩ ΓΙΑ ΤΟ 2019 ..ΠΟΥΘΕΝΑ ΔΕΝ ΑΝΑΦΕΡΩ ΓΙΑ ΔΥΟ ΕΤΗ ΜΕΤΑ ΤΙΣ ΠΥΡΚΑΓΓΕΣ. ΠΟΥΘΕΝΑ ΔΕΝ ΑΝΑΦΕΡΩ ΓΙΑ ΝΟΤΙΑ Ή ΒΟΡΕΙΑ ΕΥΒΟΙΑ ΣΤΟ ΔΗΜΟΣΙΕΥΜΑ ΜΕ ΤΗΝ ΦΩΤΟΓΡΑΦΙΑ ΠΟΥ ΑΝΕΒΑΣΑ ΤΙΣ ΠΡΟΑΛΛΕΣ ΚΑΙ ΑΥΤΗΝ ΠΟΥ ΒΛΕΠΕΤΕ . ΤΟΣΟ ΛΑΜΟΓΙΑ ΤΑ ΕΛΛΗΝΙΚΑ ΧΟΑΞΕΣ.. ΑΥΤΟ ΕΙΝΑΙ ΕΓΚΛΗΜΑ ΑΠΑΤΕΩΝΙΑ ΔΙΑΣΠΟΡΑ ΨΕΥΔΩΝ ΠΛΗΡΟΦΟΡΙΩΝ ΠΑΡΑΠΛΗΡΟΦΟΡΗΣΗ ΚΑΙ ΕΓΚΛΗΜΑΤΙΚΗ ΕΝΕΡΓΕΙΑ ΑΦΟΥ ΜΕ ΕΚΘΈΤΟΥΝ ΔΗΜΟΣΙΑ ΔΗΜΙΟΥΡΓΩΝΤΑΣ ΙΣΩΣ ΠΙΘΑΝΟ ΜΕΝΟΣ ΕΙΣ ΒΑΡΟΣ ΜΟΥ. ΤΑ ΕΛΛΗΝΙΚΑ ΧΟΑΞΕΣ ΚΑΙ Ο ΖΟΥΓΚΕΜΠΕΡΓΚ ΜΕ ΤΟ ΦΑΣΙΣΤΟΜΠΟΥΚ ΤΟΥ ΕΙΝΑΙ ΥΠΕΥΘΥΝΟΙ ΓΙΑ ΟΤΙ ΣΥΜΒΕΙ ΣΤΗΝ ΖΩΗ ΜΟΥ ΑΠΟ ΕΔΩ ΚΑΙ ΠΕΡΑ ΚΑΙ ΤΟΥΣ ΚΑΤΟΝΟΜΑΖΕΙ Ο ΥΠΟΦΑΙΝΟΜΕΝΟΣ ΔΗΜΟΣΙΑ. Β.Β.



👍👎 14

Αληθείς;

Αρχικά, αξίζει να αναφερθεί πως η εν λόγω πυρκαγιά ξέσπασε, σύμφωνα με ρεπορτάζ των εφημερίδων Τα ΝΕΑ και του Ριζοσπάστη, το μεσημέρι του Σαββάτου της 4ης Ιουλίου του 1998, στη θέση “Πολυτήρα” πλησίον του χωριού του Πισσώνα. Το εν λόγω χωριό βρίσκεται στην Κεντρική Εύβοια και δεν έχει καμία σχέση με το παραλιακό μέτωπο του χωριού Ζάρακες, που απεικονίζεται στην αεροφωτογραφία. [\[πηγή 1\]](#) [\[πηγή 2\]](#)



Εφημερίδα Τα ΝΕΑ.

Το φύλλο κυκλοφόρησε τη Δευτέρα, 6 Ιουλίου του 1998.

Πληγείσες περιοχές

Ελλείπει συντονισμού, η φωτιά επεκτάθηκε σε δασικές και αγροτικές εκτάσεις της ευρύτερης περιοχής. Χωριά όπως ο Θεολόγος, ο Πούρνος, το Αφράτι, τα Φύλλα, το Γυμνό, ο Άγιος Ισθιαίας υπέστησαν σοβαρές καταστροφές με χιλιάδες δασικά στρέμματα να καίγονται ολοσχερώς.

[\[πηγή 1\]](#)[\[πηγή 2\]](#)

Εύβοια

Βιβλική καταστροφή προξένησαν οι πυρκαγιές που ξέσπασαν τις τελευταίες δύο μέρες της προηγούμενης βδομάδας στο Πισσώνα, την Κάρυστο, την Αυλίδα και στον Αγιο Ισθιαίας. Το αποτέλεσμα ήταν η απώλεια μιας ανθρώπινης ζωής (του Δημ. Τσίμπου), το ολοκληρωτικό κάψιμο δασικών και αγροτικών εκτάσεων 220.000 στρεμμάτων, εκ των οποίων 200.000 στρέμματα στις περιοχές Πισσώνα. Εκεί ξέσπασε η πυρκαγιά, στη θέση "Πολητήρα", το Σάββατο το μεσημέρι και βρισκόταν σε εξέλιξη μέχρι χτες το απόγευμα. Επίσης σε Θεολόγο, Πύρνο, Αφράτι, Φύλλα, Γυμνό Ερέτριας, Κάρυστο, όπου κήκαν 8.000 στρέμματα θαμνώδους δασικής έκτασης. Στην Αυλίδα η φωτιά ξεκίνησε το Σάββατο το μεσημέρι απ' την περιοχή Σχηματαρίου (Αγ. Γεώργιος) και σε 3 ώρες έκαψε στο διάβα της 2.000 στρέμματα δασικής έκτασης, πολλά ελαιόδεντρα και προξένησε σημαντικές ή ολικές ζημιές σε 30 κατοικίες στην οικιστική περιοχή της παραλίας Αυλίδας, ενώ η περιοχή έμεινε χωρίς ρεύμα, αφού 20 κολόνες της ΔΕΗ κήκαν.

Επίσης από τη μεγάλη πυρκαγιά στο Πισσώνα κήκαν 6 εξοχικές κατοικίες και το εξωκλήσι του Αγ. Σωτήρα Φύλλων, 2 χοιροτροφικές μονάδες της εταιρίας "Μιμίκος" με 500 χοιρομητέρες και 2.000 παχυνόμενα χοιρινά και 2.000 αιγοπρόβατα.

Τέλος, στην πυρκαγιά του Αγίου Ισθιαίας που εκδηλώθηκε την Παρασκευή το απόγευμα κήκαν 500 στρέμματα δασικής έκτασης, 2 αποθήκες, 100 κουνέλια, 100 κοτόπουλα και 2 κασίκες. Στην περιοχή Μαγούλας Ερέτριας, ο Αναστ. Αργύρης στην προσπάθειά του να διασώσει το σπίτι του που καιγόταν, έπαθε εγκαύματα β' βαθμού και διακομίστηκε στο Νοσοκομείο Χαλκίδας.

[Εφημερίδα Ριζοσπάστης.](#)

[Δημοσίευμα της 7ης Ιουλίου του 1998](#)

ΑΠΟΛΟΓΙΣΜΟΣ

Τα «λάφυρα» της πυρίνης επίθεσης

Σ Ε ΠΥΡΡΙΝΟ κλοιό από τις δεκάδες πυρκαγιές βρισκόταν η χώρα από το περασμένο Σάββατο ως και προχθές. Οι πυρκαγιές που απειλούν ανθρώπινες ζωές, περιουσίες, δασικές και γεωργικές εκτάσεις έχουν σβήσει μετά τις υπερνύκτους προσπάθειες πυροσβεστών, στρατιωτών αλλά και απλών πολιτών. Ο απολογισμός της πυρίνης λαίλαπας μόνο ως τροχιακή μπορεί να χαρακτηριστεί. Ο φρεσκάς πλοός της χώρας για μία ακόμη φορά έγινε στόχος εμπρηστών που έβρασαν, όπως φαίνεται, βάσει οργανωμένου σχεδίου, αλλά και αυθαιθέτων πολιτών που έψαζαν ή εκ προθέσεως συμμετέχουν το «παλ» της καταστροφής. Εξαιρετικά σημαντικό είναι το γεγονός ότι πολλές πυρκαγιές προκλήθηκαν από απανόμενες οικοδομήσεις. Συγκεκριμένα, μόνο το Σάββατο κήκαν, 4 και 5 εκτάσεις, σημειώθηκαν 180 πυρκαγιές (σε 27 στην Αττική). Από αυτές οι 125 εκδηλώθηκαν το Σάββατο, 4 Ιουλίου μεταξύ 13.00 και 14.00 το μεσημέρι. Όπως γίνεται αναλυτικό, σε διάστημα μίας ώρας εκδηλώθηκαν συνολικά οι περισσότερες πυρκαγιές, σε διαφορετικά σημεία. Οι περισσότερες από αυτές αντιμετωπίστηκαν επιτυχώς. Χρειάστηκε όμως η ενεργοποίηση ολόκληρου του κρατικού μηχανισμού για να ελεγχθεί η κατάσταση. Στη γειτονία πυροσβεστική επίχειρηση πήρε μέρος 3.200 πυροσβέστες, 1.200 στρατιώτες και οκτώ αεροσκάφη.

Ο απολογισμός των ζημιών δείχνει ανάγλυφα το μέγεθος της καταστροφής. Εκτός των χιλιάδων αποστερωμένων στρεμμάτων δασικής και γεωργικής έκτασης, είχαμε την απώλεια ανθρώπινων ζωών αλλά και την ολική ή μερική καταστροφή κατοικιών. Ενδεικτικά αναφέρουμε: α) Αυλίδα: Η φωτιά που εξαπλώθηκε από τον Αυλώνα μέχρι την Κόρηθα έκαψε περισσότερο από τριάντα σπίτια στο πέρασμά της, ενώ κατέστρεψε κτηνοτροφικές εγκαταστάσεις και περισσότερα από 30.000 στρέμματα δασικής και γεωργικής έκτασης. β) Σαλαμίνα: Είχαμε μία νεκρή, την 67χρονη Ευδομία Γρυπάρη, που εγκλωβίστηκε σε χαράδρα στα Σελίνα, τρία ακόμη άτομα με εγκαύματα, 2.000 στρέμματα πευκοφύτες έκτασης και 12 καταστραμμένα σπίτια, είναι ο τροχαίος απολογισμός της φωτιάς στην περιοχή γ) Εύβοια: Δύο άνθρωποι, ο 82χρονος Δημήτρης Τσίμπος και η 83χρονη Γεωργία Χατζοπούλου, έχασαν τη ζωή τους μέσα στις φλόγες, στην Κοινοότητα Φύλλα της Εύβοιας. Σε ολοκλήρωση την περιοχή, μέχρι την Ερέτρια, κήκαν σπίτια, κτηνοτροφικές μονάδες και εκατοντάδες στρέμματα καλλιέργειών. δ) Κορινθία: Δύο σπίτια αποτέφρωσε η φωτιά στο Βέλο Κορινθίας και τρία υπέστησαν σοβαρές υλικές ζημιές. ε) Πέλοπος: Εννέα σπίτια κήκαν στην Αγία Τριάδα.

Ευθύνες αποδόθηκαν σε πολλούς, τα περισσότερα όμως παρά σκεπτικιστές για άλλη μία φορά ο κρατικός μηχανισμός. Συγκεκριμένες κατηγορίες αντιμετωπίζουν έξι άτομα, εκ των οποίων οι δύο είναι «τοπικοί άρχοντες», που κατηγορούνται ότι από τις χειρότερες ξεκίνησαν οι πυρκαγιές.

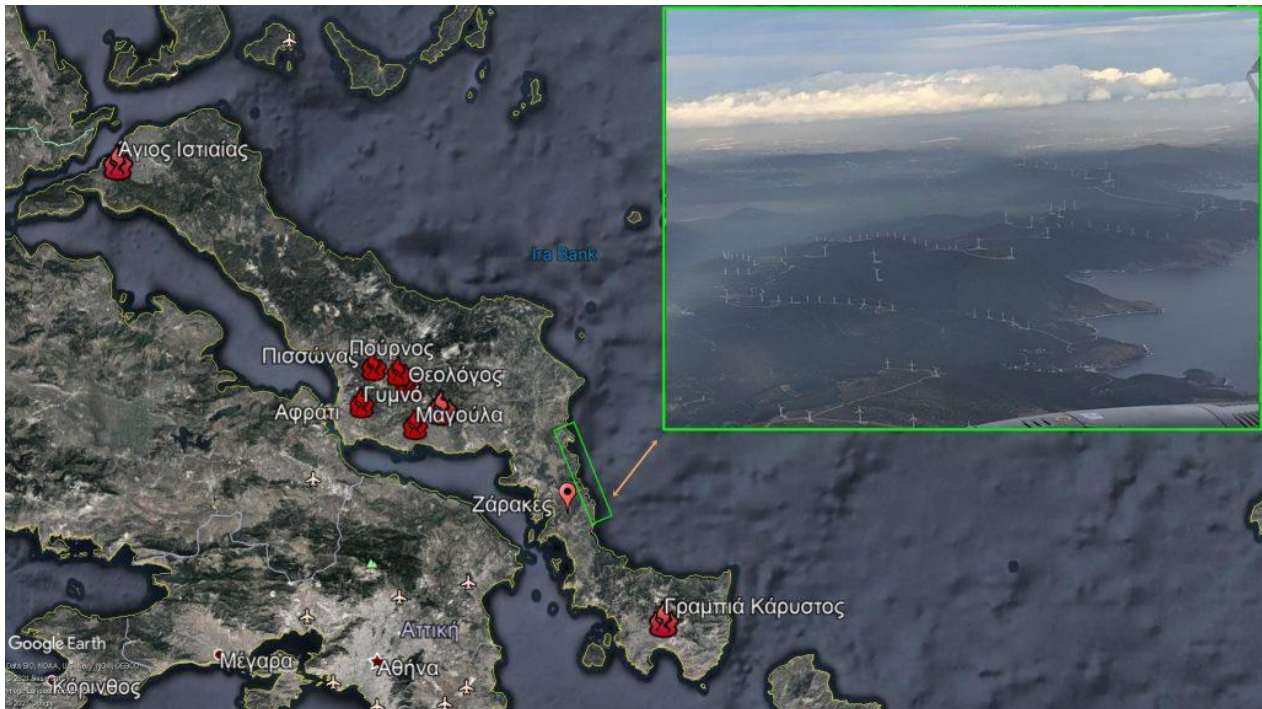
Χαρακτηριστικό της «πυρίνης επίθεσης» είναι ότι δεν γλίτωσε και η Αρχαία Αγορά των Αθηνών. Οι φλόγες έφθασαν κάτω από τον νερό βράχο της Ακρόπολης, απειλώντας με καταστροφή ανυπόληπτες ιστορικής αξίας μνημεία και κτίρια.



Ρεπορτάζ της Εφημερίδας ΤΑ ΝΕΑ.

Δημοσιεύθηκε στις 12 Ιουλίου του 1998. Θύματα από την πυρκαγιά που έπληξε τα Φύλλα.

Σύγκριση στο χάρτη



Συμπέρασμα

Εν κατακλείδι, σύμφωνα με τα παραπάνω καθίσταται σαφές ότι το σημείο που απεικονίζεται στην υπό εξέταση αεροφωτογραφία βρίσκεται στη Νότια Εύβοια και κατά συνέπεια δεν επλήγη από κάποια πυρκαγιά. Υπενθυμίζουμε ότι σύμφωνα με πληροφορίες που αντλήσαμε από τον Γεωπληροφοριακό Χάρτη, και επαληθεύσαμε με το Google Earth Pro, οι ανεμογεννήτριες βρίσκονται στην εν λόγω περιοχή τουλάχιστον από το Νοέμβριο του 2003, ενώ η φωτογραφία που διαμοιράζεται σε μέσα κοινωνικής δικτύωσης έχει υποστεί ψηφιακή επεξεργασία. Έτσι, ο υπό εξέταση ισχυρισμός καθότι παραπλανητικός και αναληθής, καταρρίπτεται.

Οι φωτιές της 4ης Ιουλίου του 1998 **δεν έπληξαν το παραλιακό μέτωπο του χωριού Ζάρακες επί του οποίου βρίσκονται τα αιολικά πάρκα της αεροφωτογραφίας**. Χωριά κοντά σε δασώδεις εκτάσεις αλλά και οικισμοί της Κεντρικής Εύβοιας ήταν ανάμεσα σε αυτούς που χτυπήθηκαν σφοδρότερα από την καταστροφική φωτιά. Έτσι, ο υπό εξέταση ισχυρισμός καταρρίπτεται.

1 Ιουλίου 2021 – Στο άρθρο προστέθηκε η κατάρριψη μίας παραλλαγής του υπό εξέταση ισχυρισμού για αιολικά πάρκα που εγκαταστάθηκαν στις πληγείσες από τις φωτιές περιοχές της 4ης Ιουλίου 1998.



Στέλιος Πουρνής

Απόφοιτος του τμήματος Δημοσιογραφίας και ΜΜΕ του Αριστοτελείου Πανεπιστημίου Θεσσαλονίκης και μέλος της Ένωσης Συντακτών Ημερήσιων Εφημερίδων Μακεδονίας – Θράκης (ΕΣΗΕΜ-Θ).